


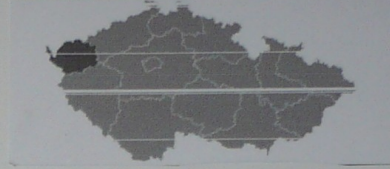
# KARLOVARSKÝ KRAJ (KARLOVY VARY)

Karlovarský kraj leží na nejzápadnějším okraji české republiky a je součástí nejzápadnějšího kraje české republiky. Kraj sousedí na severovýchodě s Ústeckým krajem, na jihovýchodě s Plzeňským krajem, na jihu s německou spolkovou zemí Bavorsko (Bayern) a na severozápadě s německou spolkovou zemí Sasko (Sachsen).

Karlovarský kraj jako vyšší územní samosprávný celek byl vytvořen v roce 2000 na území severní části Západočeského kraje. Tělem kraje jsou

Karlovy Vary.  
Město Teplá (nem. Tepl) je rozlohou 9. největší obcí se statutem města v České republice. Nachází se v Západočeském úhlu na hořavém toku stejnojmenné řeky, v Teplé vrchovině, 46 km jihovýchodně od okresního města Chel 37 km jižně od krajského města Karlovy Vary, 50 km severozápadně od Blatná, 15 km východně od Mariánských Lázní a 24 km severně od Tachova.

Pozice na mapě



Teplá



Gotický kostel sv. Jilji v Teplé



Hrad Loket (dole pódium místního amfiteátru)

Národní  
přírodní  
rezervace  
Loos



Vlajka kraje

Území s  
bazenními  
sočkami, rašeliníště




znak  
vlajka

a vyvěrajícím minerálním  
čistým planem Karlovým

Obrázek



Základní údaje k 12/2006



Noční osvětlení hradu

lokality pochází  
českého německého názvu  
- slova jsou přeložena do české  
anagramy - močál.

MAREK ŠIFTA MICHAL PETR